

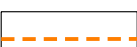

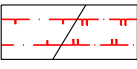















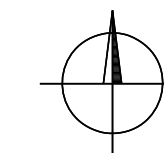
# ÚZEMNÍ STUDIE RÝMAŘOV - NA STRÁNI

## 6. VÝKRES ENERGETIKY A SPOJŮ

MĚŘÍTKO 1 : 2 000

### LEGENDA:

-  STÁVAJÍCÍ VEDENÍ VN - 22 KV NADZEMNÍ S PODPŮRNÝMI BODY
-  STÁVAJÍCÍ VEDENÍ VN - 22 KV ZEMNÍ, KABELOVÉ
-  NAVRŽENÉ VEDENÍ VN - 22 KV ZEMNÍ, KABELOVÉ
-  DISTRIBUČNÍ TRAFOSTANICE - STAV / NÁVRH
-  OCHRANNÉ PÁSMO NADZEMNÍHO VEDENÍ VN A ZAŘÍZENÍ NA ELEKTRICKÉ SÍTI - STAV / NÁVRH
-  STÁVAJÍCÍ STŘEDOTLAKÝ PLYNOVOD
-  NAVRŽENÝ STŘEDOTLAKÝ PLYNOVOD
-  STÁVAJÍCÍ NÍZKOTLAKÝ PLYNOVOD
-  REGULAČNÍ STANICE PLYNU
-  DÁLKOVÝ OPTICKÝ KABEL / OSTATNÍ TELEKOMUNIKAČNÍ KABELY
-  RADIORELÉOVÝ SPOJ
-  HRANICE STAVEBNÍCH POZEMKŮ
-  POZEMKY RODINNÝCH DOMŮ (STAV / NÁVRH)
-  POZEMKY VEŘEJNÝCH PROSTRANSTVÍ - VEŘEJNÁ ZELENĚ
-  POZEMKY VEŘEJNÝCH PROSTRANSTVÍ PRO REALIZACI KOMUNIKACÍ
-  POZEMKY KRAJINNÉ ZELENĚ
-  KOMUNIKACE PRO DOPRAVU (STAV / NÁVRH)
-  POŘADOVÉ ČÍSLO STAVEBNÍHO POZEMKU



PROJEKTOVÁ ČINNOST, URBANISMUS, ÚZEMNÍ PLÁNOVÁNÍ, EKOLOGIE, GIS

**URBANISTICKÉ STŘEDISKO OSTRAVA, s.r.o.**

OSTRAVA s.r.o.

Spartakovců 3, Ostrava-Poruba, 70800

tel: 596 939 530, 596 939 531

ZODP.PROJEKTANT : ING.ARCH.HELENA SALVETOVÁ

ZPRACOVATEL : ING.ARCH.H. SALVETOVÁ, ING. V. ŠKVAIN

OBJEDNATEL : MĚSTO RÝMAŘOV

DATUM : SRPEN 2014

