
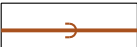














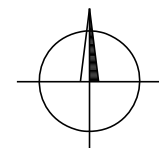
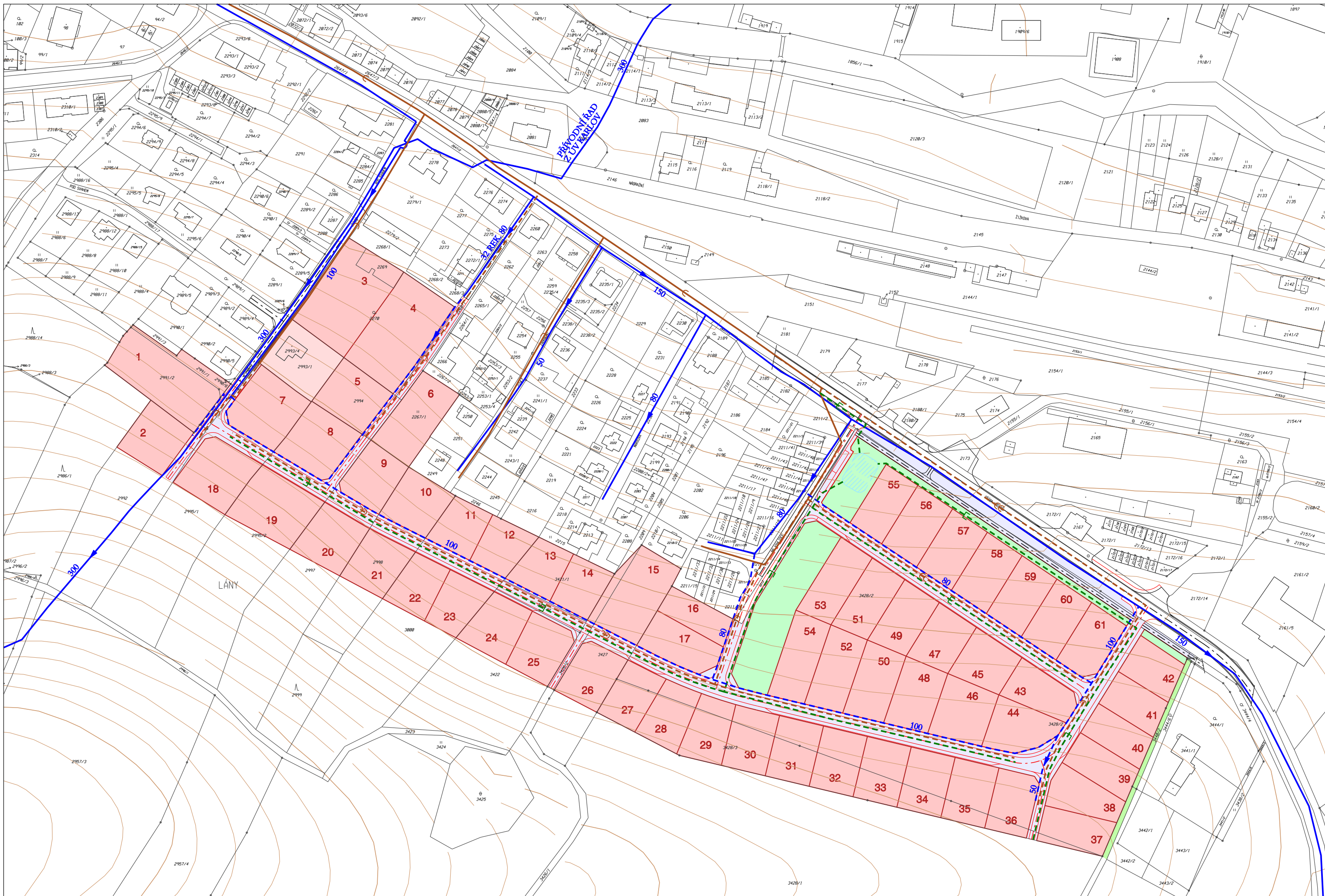
ÚZEMNÍ STUDIE RÝMAŘOV - NA STRÁNI


5. VÝKRES VODNÍHO HOSPODÁŘSTVÍ

MĚŘÍTKO 1 : 2 000

LEGENDA:

-  ŘAD PITNÉ VODY - STAV
-  STOKA JEDNOTNÉ KANALIZACE - STAV
-  ŘAD PITNÉ VODY - NÁVRH
-  STOKA SPLAŠKOVÉ KANALIZACE - NÁVRH
-  STOKA JEDNOTNÉ KANALIZACE - NÁVRH
-  STOKA DEŠŤOVÉ KANALIZACE - NÁVRH
-  RETENČNÍ NÁDRŽ - NÁVRH
-  HRANICE STAVEBNÍCH POZEMKŮ
-  POZEMKY RODINNÝCH DOMŮ (STAV / NÁVRH)
-  POZEMKY VEŘEJNÝCH PROSTRANSTVÍ - VEŘEJNÁ ZELENĚ
-  POZEMKY VEŘEJNÝCH PROSTRANSTVÍ PRO REALIZACI KOMUNIKACÍ
-  POZEMKY KRAJINNÉ ZELENĚ
-  KOMUNIKACE PRO DOPRAVU (STAV / NÁVRH)
-  POŘADOVÉ ČÍSLO STAVEBNÍHO POZEMKU





PROJEKTOVÁ ČINNOST, URBANISMUS, ÚZEMNÍ PLÁNOVÁNÍ, EKOLOGIE, GIS

URBANISTICKÉ STŘEDISKO OSTRAVA, s.r.o.

OSTRAVA s.r.o. Spartakovců 3, Ostrava-Poruba, 70800 tel: 596 939 530, 596 939 531

ZODP.PROJEKTANT : ING.ARCH.HELENA SALVETOVÁ	
ZPRACOVATEL : ING.ARCH.H. SALVETOVÁ, ING. M. KRAUSOVÁ	
OBJEDNATEL : MĚSTO RÝMAŘOV	DATUM : SRPEN 2014