

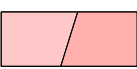









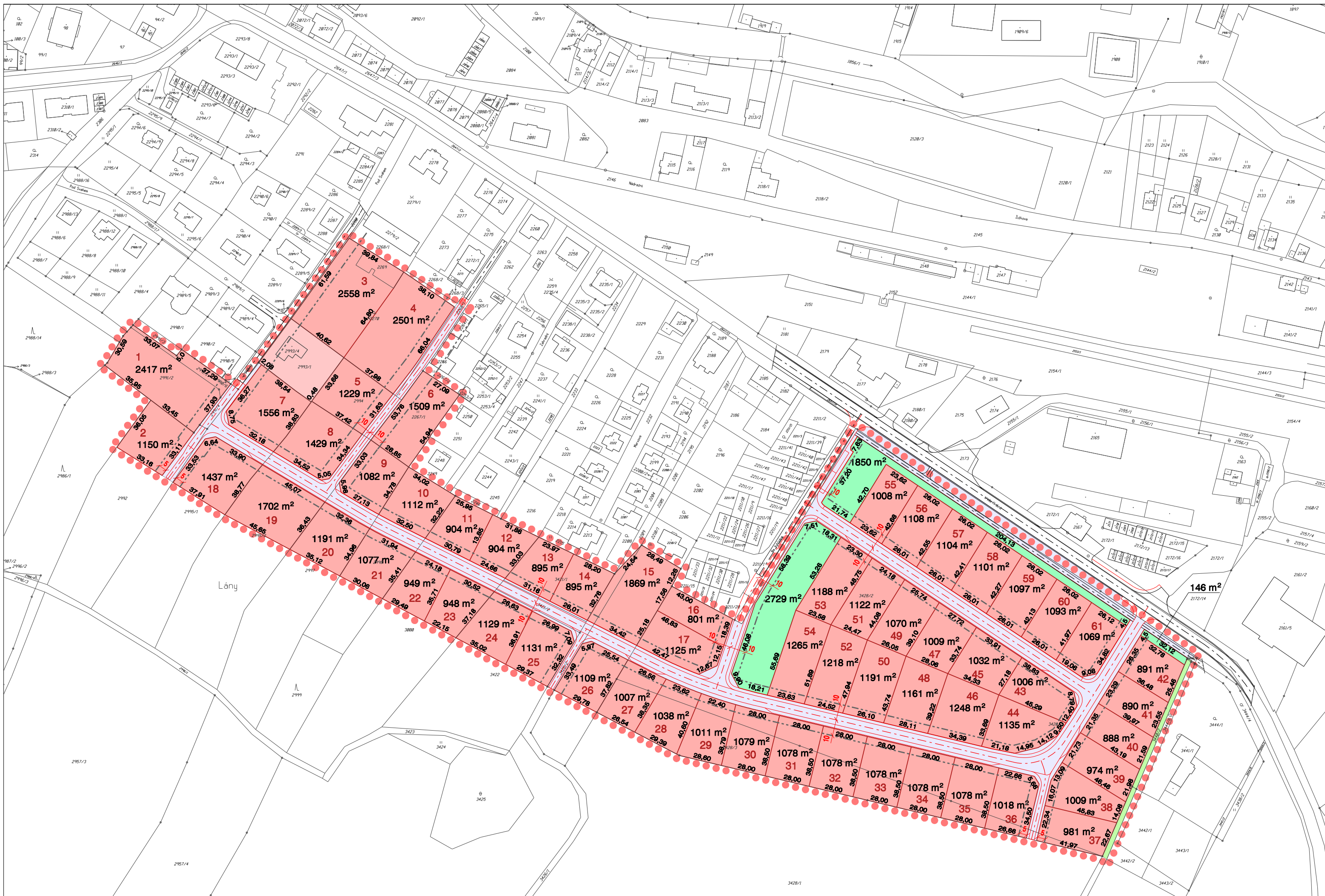
ÚZEMNÍ STUDIE RÝMAŘOV - NA STRÁNI


3. HLAVNÍ VÝKRES

MĚŘÍTKO 1 : 2 000

LEGENDA:

-  VYMEZENÍ ŘEŠENÉ PLOCHY
-  HRANICE STAVEBNÍCH POZEMKŮ
-  POZEMKY RODINNÝCH DOMŮ (STAV / NÁVRH)
-  POZEMKY VEŘEJNÝCH PROSTRANSTVÍ - VEŘEJNÁ ZELEŇ
-  POZEMKY VEŘEJNÝCH PROSTRANSTVÍ PRO REALIZACI KOMUNIKACÍ
-  POZEMKY KRAJINNÉ ZELENĚ
-  KOMUNIKACE PRO DOPRAVU (STAV / NÁVRH)
-  ULIČNÍ ČÁRA (MINIMÁLNÍ ODSTUP BUDOVY OD KOMUNIKACE)
-  POŘADOVÉ ČÍSLO STAVEBNÍHO POZEMKU
-  ORIENTAČNÍ VÝMĚRA STAVEBNÍHO POZEMKU



 PROJEKTOVÁ ČINNOST, URBANISMUS, ÚZEMNÍ PLÁNOVÁNÍ, EKOLOGIE, GIS
URBANISTICKÉ STŘEDISKO OSTRAVA, s.r.o.
OSTRAVA s.r.o. Spartakovců 3, Ostrava-Poruba, 70800 tel: 596 939 530, 596 939 531

ZODP.PROJEKTANT :	ING.ARCH.HELENA SALVETOVÁ	
ZPRACOVATEL :	ING.ARCH.H. SALVETOVÁ, ING. V. ŠKVAIN	
OBJEDNATEL :	MĚSTO RÝMAŘOV	DATUM : SRPEN 2014