Koordinační situační výkres- km 0,800 - 1,012 KÚ
M 1: 200

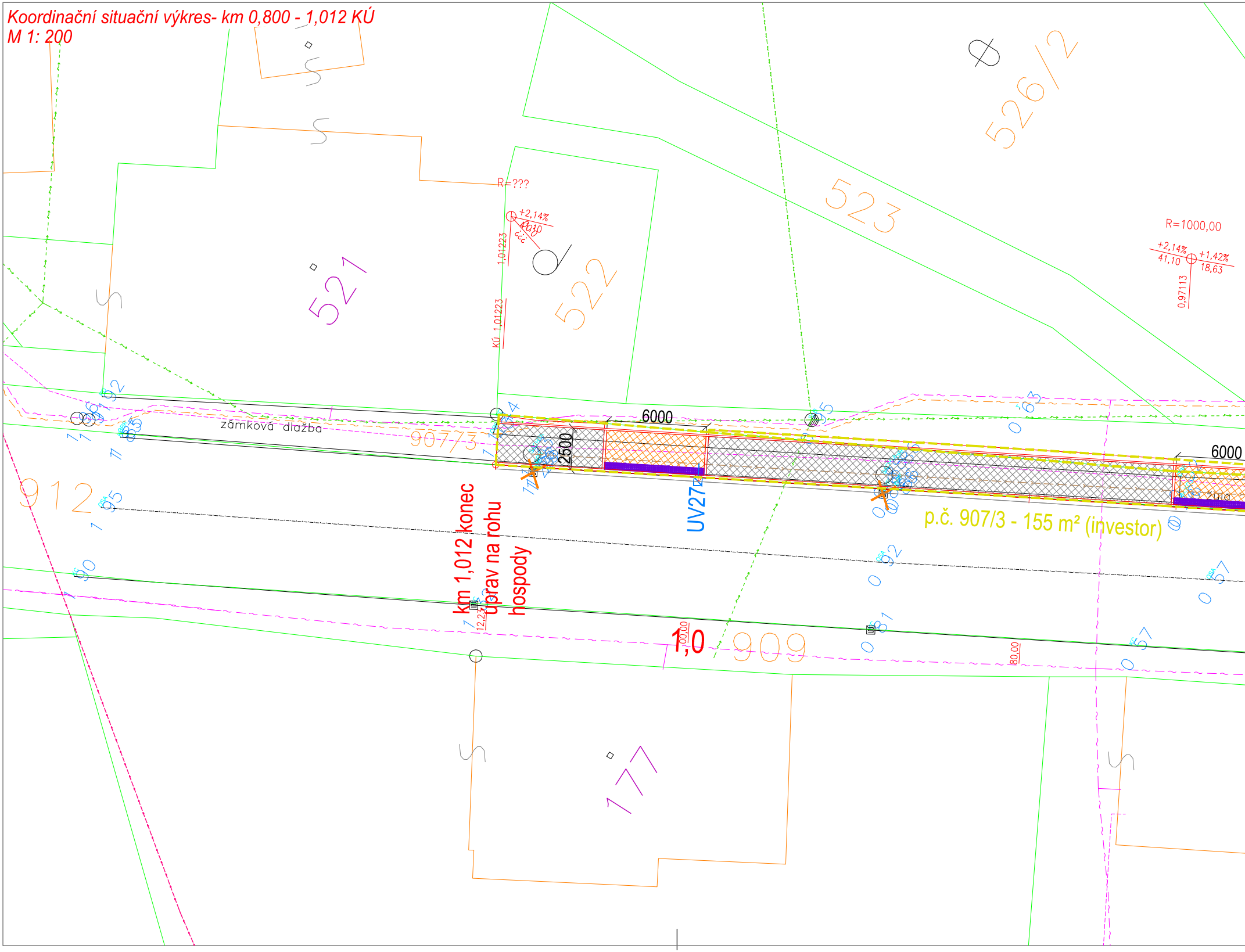
526/2
523
521
522
R=???
+2,14%
41,10
1,01223
KÚ 1,01223
R=1000,00
+2,14%
41,10
+1,42%
18,63
0,97113
zámková dlažba
907/3
912
6000
2500
6000
UV27
km 1,012 konec
úprav na rohu
hospody
p.č. 907/3 - 155 m² (investor)
1,0
909
80,00
177

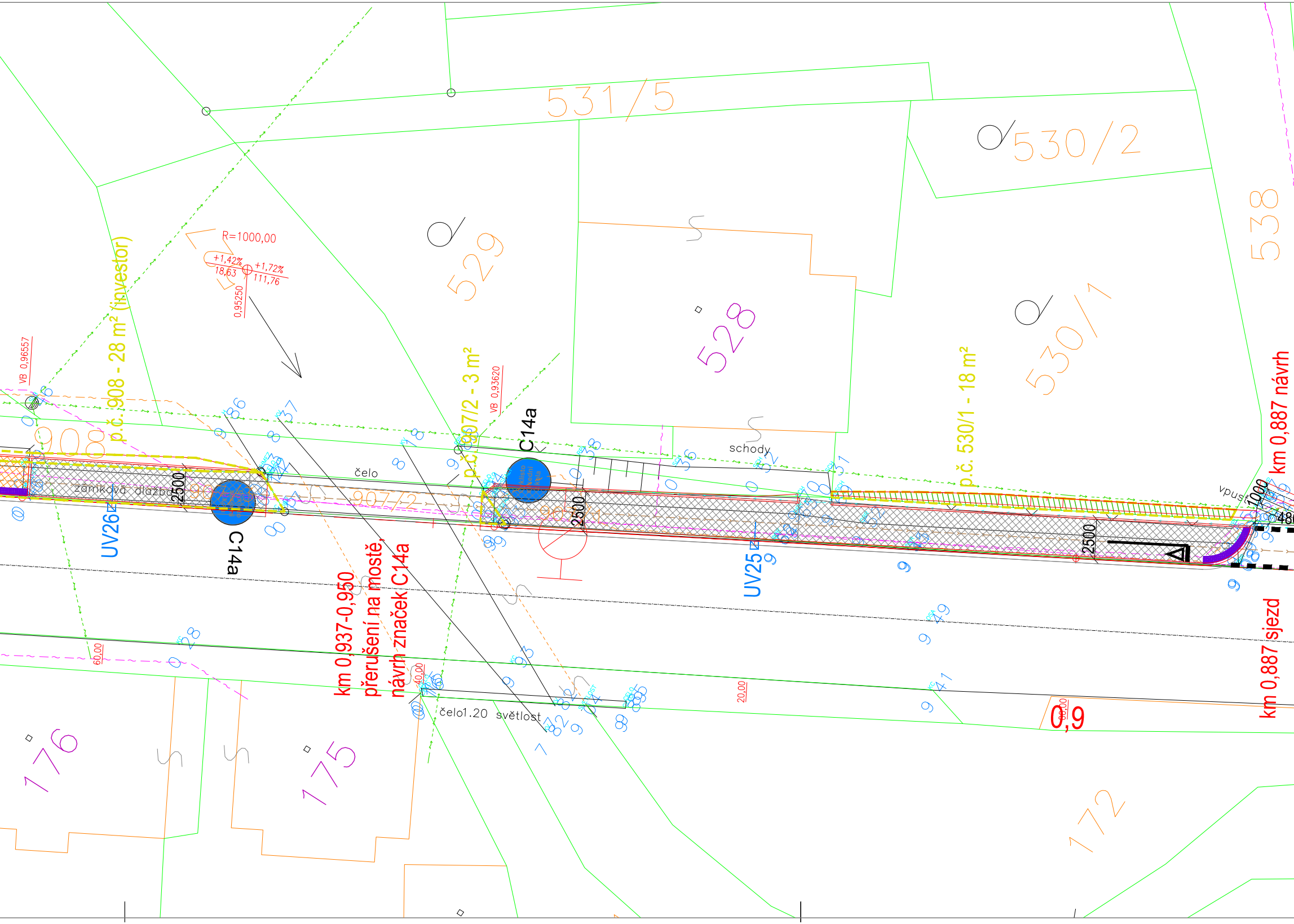
531/5
530/2
538
529
528
530/1
R=1000,00
+1,42%
18,63
+1,72%
111,76
0,95250
VB 0,96557
VB 0,93620
p.č. 908 - 28 m² (investor)
p.č. 907/2 - 3 m²
p.č. 530/1 - 18 m²
C14a
C14a
schody
čelo
zámková dlažba
2500
2500
2500
907/2
908
UV26
UV25
vpust
1000
km 0,887 návrh
km 0,887 sjezd
km 0,937-0,950
přerušení na mostě,
návrh značek C14a
60,00
40,00
20,00
čelo1.20 světlost
0,9
176
175
172

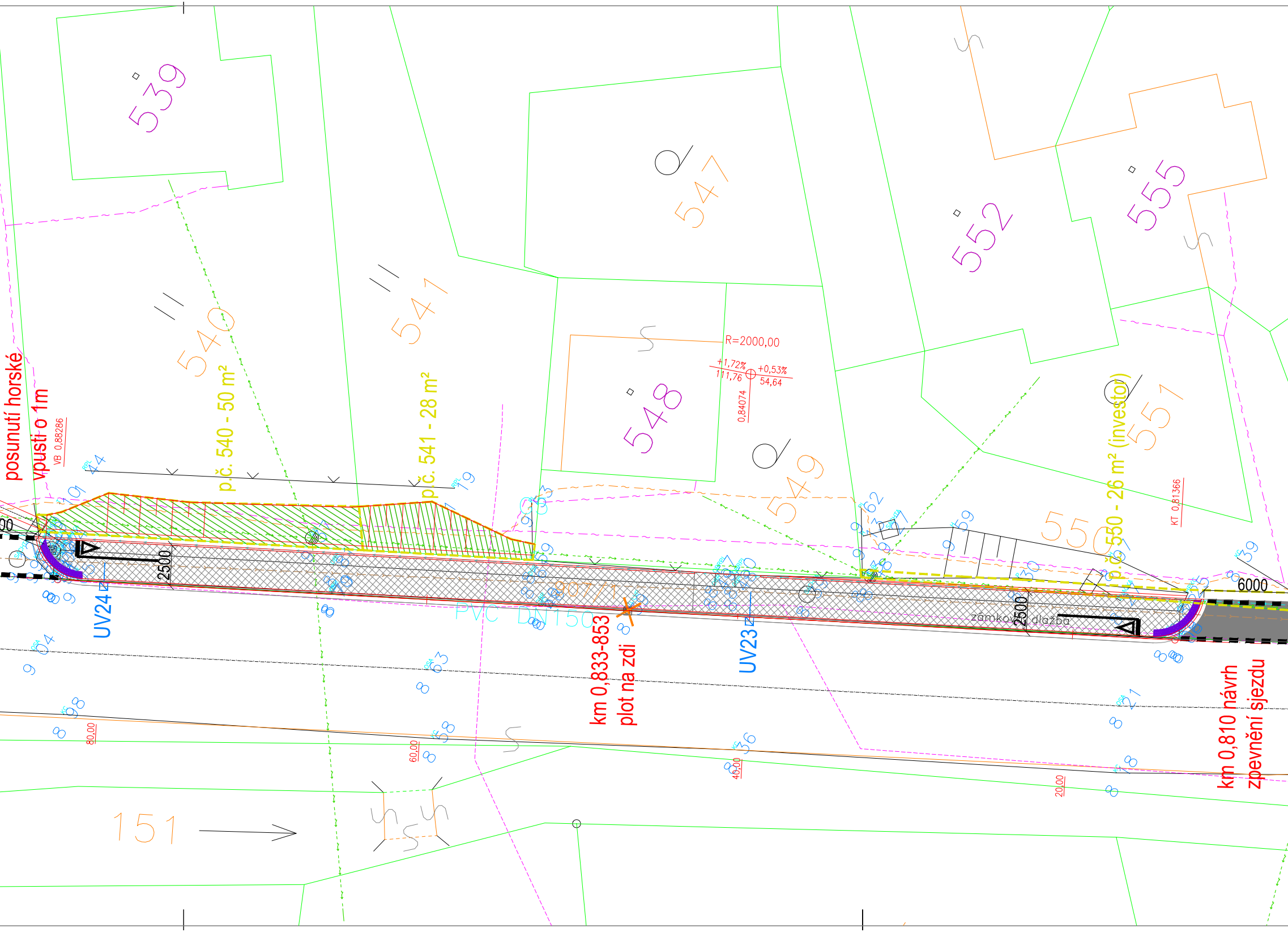
539
540
541
547
548
549
550
551
552
555
151
posunutí horské vpusti o 1m
VB 0,88286
p.č. 540 - 50 m²
p.č. 541 - 28 m²
p.č. 550 - 26 m² (investor)
R=2000,00
+1,72%
111,76
+0,53%
54,64
0,84074
KT 0,81366
2500
2500
6000
UV24
UV23
PVC DN150
807/1
zámková dlažba
km 0,833-853
plot na zdi
km 0,810 návrh
zpevnění sjezdu
80,00
60,00
40,00
20,00

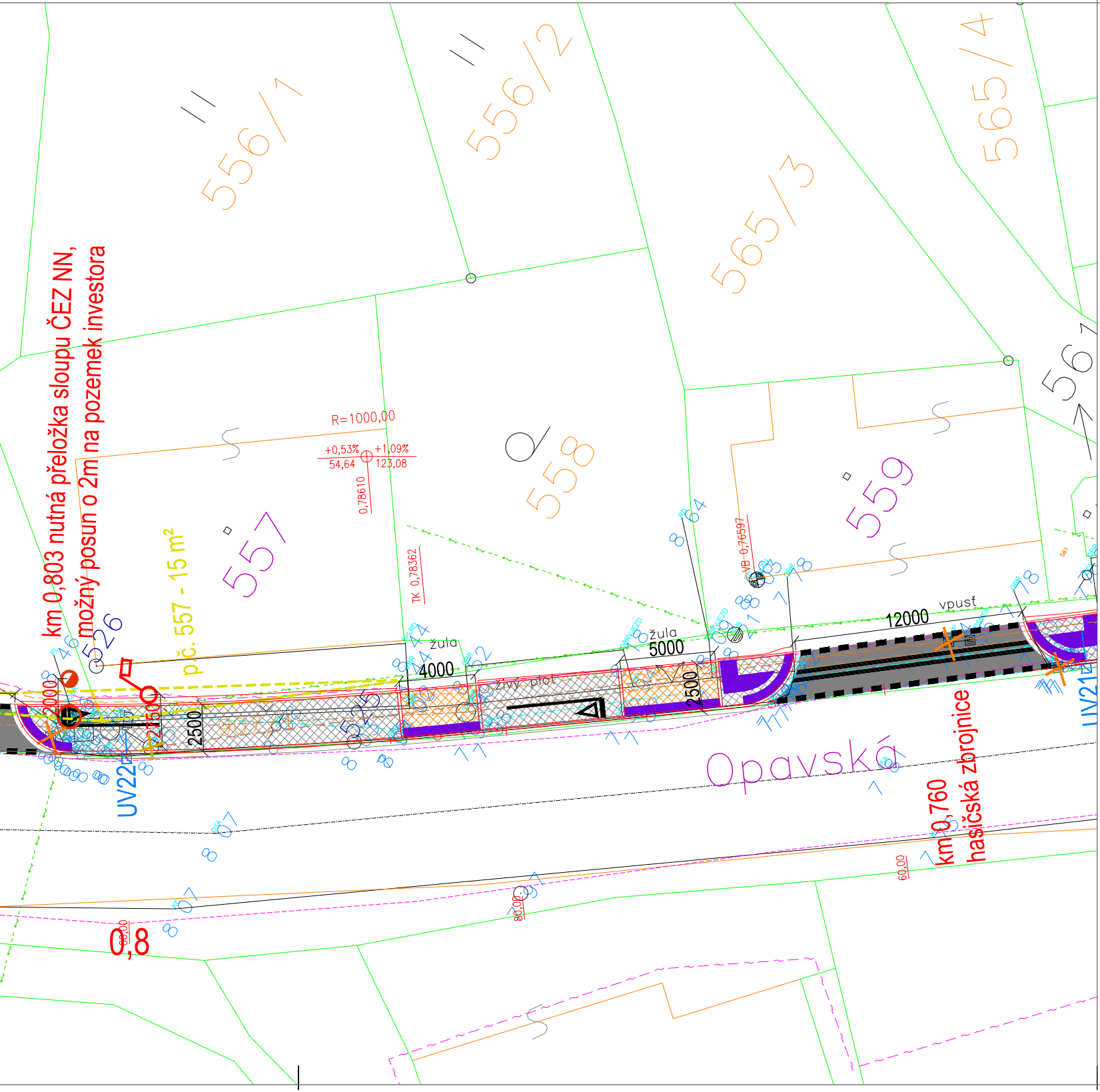
556/1
556/2
565/3
565/4
561
558
559
557
R=1000,00
+0,53%
+1,09%
54,64
123,08
0,78610
TK 0,78362
VB 0,76597
km 0,803 nutná přeložka sloupu ČEZ NN,
možný posun o 2m na pozemek investora
pč. 557 - 15 m²
526
525
žula
4000
žula
5000
12000
vpusť
živý plot
2500
2500
2000
2150
UV22
UV21
Opavská
km 0,760
hasičská zbrojnice
0,8
60,00
80,00

Legenda:

- ▬ hranice parcel KN
- ▬ vnitřní kresba KN
- ▬ stávající stav
- ▬ návrh cyklostezky
- ▨ dlažba cyklostezky tl. 60mm
- ▨ dlažba chod. přejezdů tl. 80mm
- ▦ slepecká dlažba
- UV9 návrh odvodnění (ul.vpusti)
- zábory parcel
- ▨ zábory ZPF
- hranice dočasného staveniště
- ✕ kácení stromů
- ✕ uliční vpusti k odstranění
- ✕ lampy VO k odstranění
- návrh umístění nového VO

Legenda stáv. sítí:

- vodovod VaK Bruntál
- vedení ČEZ NN nadzemní
- vedení ČEZ NN podzemní
- vedení ČEZ VN nadzemní
- metalický kabel CETIN
- optický kabel CETIN
- kanalizace
- kabel veřejného osvětlení

Doplňující poznámky:

Zvláštní vjezd na staveniště nebude zřízen.

Hranice trvalého staveniště je totožná s hranicemi umístění stavby.

PROJEKTANT	KONTROLA	ZODP.PROJEKTANT
Jakub Sglunda	Ing. Petr Guňka	Ing. Barandovski

INVESTOR: Město Rýmařov, nám. Míru 230/1, 795 01 Rýmařov

KRAJ: Moravskoslezský MĚSTSKÝ (OB.) ÚŘAD: Rýmařov

STAVBA:
Projektová dokumentace - propojení a rozšíření cyklostezek, Rýmařov - dílčí část 4: cyklostezka, Janovice
SO 101 - Cyklostezka

OBSAH: Koordinační situační výkres - km 0,800-1,012 KÚ

LESPROJEKT KRNOV
s.r.o.
Revoluční 1138/76, 794 02 KRNOV
Tel. 554 615 878 , Fax: 554 611 430

FORMÁT	8xA4
DATUM	01/2016
ZAKÁZKA ČÍSLO	13231/2016
STUPEŇ	DÚR
MĚŘÍTKO : 1: 200	ČÍSLO VÝKRESU: C.3.4